

LEGENDA

- ÚSEK č.1 - KM 0,000 - 3,620
lokální sanace, RS, ACL, ACO

ÚSEK č.2a - KM 3,620 - 3,700
fréza, sanace, RS, přehrnutí, ACL, ACO

ÚSEK č.2b a 2c - KM 3,700 - 4,383
lokální sanace, RS přehrnutí, ACL, ACO

ÚSEK Č.3 - KM 4,383 - 5,290
lokální sanace, RS, ACL, ACO

ÚSEK Č.4 - KM 6,200 - 7,255
lokální sanace, RS, ACL, ACO

KŘÍŽOVATKY, SJEZDY
ASFALTOVÝ POVRCH, max. 2m

KŘÍŽOVATKY, SJEZDY
R- MAT, max. 2 m
- Vedení el. NN (EON)

Vedení el. VN (EON)

Vedení sdělovací (CETIN)

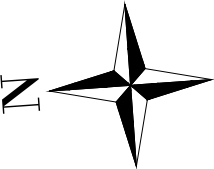
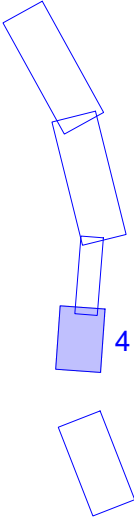
Splašková kanalizace (VAS)

Vodovodní řad (VAS)


Plynovod NTL (GASNET)

ZÁPICH

KLAD LISTŮ



Poloha inženýrských sítí je pouze orientační. Před zahájením prací je nutné zajistit jejich vytyčení příslušnými správci.

ZODP. PROJEKTANT : Ing. Ondřej Tupý		NAVRHL/VYPRACOVAL : Ing. Karel Novotný		<div> integoo integrated.solutions</div>	
TECHNICKÁ KONTROLA : Ing. Ondřej Tupý					
KRAJ : Vysočina		KÚ : Jemnice, Radotice, Bačkovice		FORMÁT :	4 A4
OBJEDNATEL : Krajská správa a údržba silnic Vysočiny				DATUM :	10/2021
AKCE :				ČÍS. ZAKÁZKY :	
III/41017 Jemnice - hranice kraje				STUPEŇ : PDPS	SOUPRAVA :
				MĚŘÍTKO : 1:2000	
				PŘÍLOHA ČÍS. :	
PŘÍLOHA : KOORDINAČNÍ SITUACE Č.4				C.2.4.	